
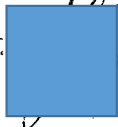



за разгл. от ПК по ОС и
вс. останали

06.12.2024г.



ОБЩИНА САНДАНСКИ

ДО
ПРЕДСЕДАТЕЛЯ
НА ОБЩИНСКИ СЪВЕТ - САНДАНСКИ



П Р Е Д Л О Ж Е Н И Е

от Атанас Славчев Стоянов – Кмет на община Сандански

ОТНОСНО: Издаване на разрешително за ползване на воден обект

**УВАЖАЕМИ ГОСПОДИН ПРЕДСЕДАТЕЛ,
УВАЖАЕМИ ОБЩИНСКИ СЪВЕТНИЦИ,**

В община Сандански е подадено заявление с вх. № 70-00-848 от 02.12.2024 г. от управителя на „БУЛГАРТРАНСГАЗ“ ЕАД, гр. София за издаване на разрешително за ползване на воден обект – общинска собственост с приложените към него документи. Целта на ползването е преминаване на газопровод с диаметър DN 700, обект: „Лупинг от Кулата до Кресна“ през имот с идентификатор 69938.33.17 по одобрени кадастрална карта и кадастрални регистри на с. Струма, община Сандански, представляващ повърхностен воден обект (дере) и част от имот 69938.33.11 по одобрени кадастрална карта и кадастрални регистри на с. Струма, община Сандански.

За инвестиционното предложение: „Устройствено планиране, инвестиционно проектиране, доставка на необходимите материали и оборудване, изграждане и въвеждане в експлоатация на нови обекти за разширение на газопреносната инфраструктура на „БУЛГАРТРАНСГАЗ“ ЕАД с цел повишаване на капацитетите в точките на междусистемно свързване Кулата/Сидирокастро и Негру Вода/Кардам“ - обект „Лупинг от Кулата до Кресна“ е проведена процедура за преценяване необходимостта от извършване на ОВОС. С Решение № 11-ПР от 2024 г., Министъра на околната среда и водите е решил да не се извършва оценка на въздействието върху околната среда за горното инвестиционно предложение, което няма вероятност да окаже значително отрицателно въздействие върху околната среда, както и върху природни местообитания, популации и местообитания на видове, предмет на опазване в защитени зони.

С Решение № 133 от 23.02.2024 г. Министерски съвет на Република България е обявил Проект „Повишаване на капацитета за пренос на природен газ в точка на междусистемно свързване Кулата/Сидирокастро в посока от Гърция към България“ чрез изграждане на обект „Лупинг от Кулата до Кресна“, представляващ газопровод с високо налягане с диаметър DN 700 за национален обект и обект с национална значение.

С Решение № 305 от 04.09.2024 г. Общински съвет – Сандански е дал предварително съгласие за преминаване на трасето на газопровода и неговата сервитутна зона през имоти общинска собственост в землищата на селата: Лебница, Струма, Кръстилци и Вълково.

При извършената преценка на заявлението по чл.61 от Закона за водите, се установи, че заявлението съдържа изискващата се информация и приложения съгласно обявения образец, съдържанието на приложените документи отговаря на изискванията на Закона за водите.

При извършената преценка на искането по чл.62 от Закона за водите е установено, че са изпълнени изискванията по отношение на предвижданията на влезли в сила планове за управление на речните басейни, съвместимостта с обществените интереси и придобитите права, съответствието с изискванията за опазване на околната среда, регламентирани от международни договори и вътрешното законодателство.

От преценката по чл.62 от Закона за водите е установено, че не са налице основания за отказ за издаване на разрешително за ползване на водния обект.

Изготвено е съобщение по чл. 62а от Закона за водите, което е обявено чрез поставяне на информационното табло и на интернет страницата на община Сандански.

Във връзка с чл.52, ал.1, т.3, буква „б” от Закона за водите; и на основание чл.21, ал.2, от ЗМСМА предлагам общински съвет да вземе следното

РЕШЕНИЕ:

1. Кметът на Община Сандански да издаде разрешително за ползване на воден обект на „БУЛГАРТРАНСГАЗ“ ЕАД, гр. София с цел преминаване на газопровод с диаметър DN 700, обект: „Лупинг от Кулата до Кресна“ през имот с идентификатор 69938.33.17 по одобрени кадастрална карта и кадастрални регистри на с. Струма, община Сандански, представляващ повърхностен воден обект и част от имот 69938.33.11 по одобрени кадастрална карта и кадастрални регистри на с. Струма, община Сандански.

2. Параметри на ползването.

Пресичане от газопровод с координати:

Десен бряг

X – 4603554,15; Y – 310655,46; Кота +158,20 м

Ляв бряг

X – 4603588,96; Y – 310670,71; Кота +163,00 м

Координатна система БГС 2005.

Дължина на газопровода в границите на водния обект - 38,0 м.л.;

Засегнатата площ от водния обект - 456,0 м².

Приложение:

1. Решение № 133 от 23.02.2024 г. Министерски съвет на Република България;
2. Решение № 305 от 04.09.2024 г. Общински съвет – Сандански;
3. Преценка по чл.62, ал.1 от Закона за водите, № 15 от 04.12.2024 г.;
4. Съобщение на Кмета на община Сандански;
5. Констативен протокол от 04.12.2024 г.;

АТАНАС СТОЯНОВ
Кмет на община Сандански

