

С Ъ О Б Щ Е Н И Е



На основание чл. 61, ал. 1 във връзка с чл. 18а, ал. 10 от АПК и предвид обстоятелството, че лицата не са открити на посочените адреси за кореспонденция, Общинска администрация гр. Сандански уведомява, като заинтересовани лица:


1. Мария Николаева Златкова, ул. „Места“ № 22, гр. Сандански;
 2. Иван Златков Маринов, ул. „Христо Смирненски“ № 8, гр. Сандански,
- че с Решение № 1 от Протокол № 1/28.05.2024 г. на Комисията назначена със Заповед № УТИ-142/18.09.2023 г. на Кмета на община Сандански за приемане на помощни кадастрални планове в землищата на община Сандански, поради разглеждането му по същество внесенят помощен план следва да се съобщи на всички съседи, съгласно Протокол от 11.03.1946 г. и по разписан лист от неодобрен кадастрален план на с.Белевехчево, община Сандански.

Планът се намира в дирекция „УТИ“, етаж 4, стая № 411 и може да се прегледа от заинтересованите.

Съгласно чл.13а, ал.7 от ППЗСПЗЗ можете в 30 /тридесет/ дневен срок от съобщаването /датата на получаване на настоящето писмо/ да направите писмени искания и възражения по плановете и придружаващата ги документация до Кмета на общината.

Копие от настоящето съобщение да бъде поставено на информационното табло за обявления на Общинска администрация - Сандански, както и да се обяви на интернет страницата на община Сандански.

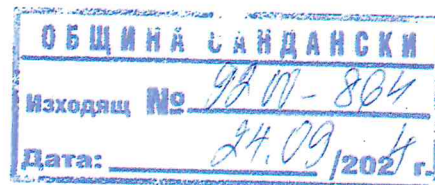
АТАНАС СТОЯНОВ
Кмет на община Сандански





ОБЩИНА САНДАНСКИ

ДО
МАРИЯ НИКОЛАЕВА ЗЛАТКОВА
УЛ. „МЕСТА“ № 22
ГР. САНДАНСКИ
/с обратна разписка/



Уведомяваме Ви, че в Общинска администрация Сандански е постъпила молба с вх. № 94-С-3578/30.11.2023 г. от Надежда Георгиева Въндева за приемане на помощен план за имот, бивша нива в местността „Селото“, землището на с.Белевехчево, община Сандански на наследници на Магда Христова Керемедчиева, бивш жител на с.Белевехчево, община Сандански.

Съгласно Решение № 1 от Протокол № 1/28.05.2024 г. на Комисията назначена със Заповед № УТИ-142/18.09.2023 г. на Кмета на община Сандански за приемане на помощни кадастрални планове в землищата на община Сандански, поради разглеждането му по същество внесенят помощен план следва да се съобщи на всички съседни, съгласно Протокол от 11.03.1946 г. и по разписан лист от неodobрен кадастрален план на с. Белевехчево, община Сандански.

Планът се намира в дирекция „УТИ“, етаж 4, стая № 411 и може да се прегледа от заинтересованите.

Съгласно чл.13а, ал.7 от ППЗСПЗЗ можете в 30 /тридесет/ дневен срок от съобщаването /датата на получаване на настоящето писмо/ да направите писмени искания и възражения по плановете и придружаващата ги документация до Кмета на общината.


АТАНАС СТОЯНОВ
Кмет на община Сандански





ОБЩИНА САНДАНСКИ

ДО
ИВАН ЗЛАТКОВ МАРИНОВ
УЛ. „ХРИСТО СМИРНЕНСКИ“ № 8
ГР. САНДАНСКИ
/с обратна разписка/



Уведомяваме Ви, че в Общинска администрация Сандански е постъпила молба с вх. № 94-С-3578/30.11.2023 г. от Надежда Георгиева Върдева за приемане на помощен план за имот, бивша нива в местността „Селото“, землището на с.Белевехчево, община Сандански на наследници на Магда Христова Керемедчиева, бивш жител на с.Белевехчево, община Сандански.

Съгласно Решение № 1 от Протокол № 1/28.05.2024 г. на Комисията назначена със Заповед № УТИ-142/18.09.2023 г. на Кмета на община Сандански за приемане на помощни кадастрални планове в землищата на община Сандански, поради разглеждането му по същество внесенят помощен план следва да се съобщи на всички съседни, съгласно Протокол от 11.03.1946 г. и по разписан лист от неodobрен кадастрален план на с. Белевехчево, община Сандански.

Планът се намира в дирекция „УТИ“, етаж 4, стая № 411 и може да се прегледа от заинтересованите.

Съгласно чл.13а, ал.7 от ППЗСПЗЗ можете в 30 /тридесет/ дневен срок от съобщаването /датата на получаване на настоящето писмо/ да направите писмени искания и възражения по плановете и придружаващата ги документация до Кмета на общината.

АТАНАС СТОЯНОВ
Кмет на община Сандански

