



за разгр. а ПК по БТ  
и в.с. остана  
12.07.2024г.  
Вену



## ОБЩИНА САНДАНСКИ

ДО ПРЕДСЕДАТЕЛЯ  
НА ОБЩИНСКИ СЪВЕТ  
САНДАНСКИ



### ПРЕДЛОЖЕНИЕ

ОТ АТАНАС СЛАВЧЕВ СТОЯНОВ- КМЕТ НА ОБЩИНА САНДАНСКИ

**Относно:** приемане на пазарна оценка за учредяване право на строеж на върху имот частна общинска собственост за изграждане на „Пристройка към жилищна сграда с идентификатор 65334.301.1567.1 по КККР на гр.Сандански

#### УВАЖАЕМИ ГОСПОДИН ПРЕДСЕДАТЕЛ, УВАЖАЕМИ ОБЩИНСКИ СЪВЕТНИЦИ,

Във връзка с точка 2 на Решение № 261/27.07.2023г. и Решение № 134/28.03.2024г. на Общински съвет- Сандански, относно учредяват право на строеж върху земя частна общинска собственост, за изграждане на „Пристройка към жилищна сграда с идентификатор 65334.301.1567.1, по КККР на гр.Сандански, разположена в поземлен имот с идентификатор 65334.301.1567 по КККР на гр.Сандански, УПИ IV, кв.166 по регулационния план на гр.Сандански, съобразно скица-виза за проектиране № 448/18.05.2023г., заверена от Главния архитект на Община Сандански,


беше възложено на лицензиран оценител да изготви пазарна оценка за пристройка към жилищна сграда с идентификатор 65334.301.1567.1, по КККР на гр.Сандански, разположена в поземлен имот с идентификатор 65334.301.1567 по КККР на гр.Сандански, УПИ IV, кв.166 по регулационния план на гр.Сандански, с разгъната застроена площ 52 кв.м., съобразно приложената скица-виза за проектиране № 448/18.05.2023г., заверена от Главния архитект на Община Сандански и Технически проект част: Архитектурно заснемане.

Внасяме изготвената пазарна оценка за разглеждане, като предлагаме следния проект за решение:

#### ПРОЕКТ ЗА РЕШЕНИЕ

На основание чл. 8 ,ал.1, чл.41, ал.2 и чл.38,ал.2 от ЗОС и чл. 50, ал.1 от Наредбата за реда за придобиване, управление и разпореждане с общинско имущество

**РЕШИ:**



## ОБЩИНА САНДАНСКИ

---

1. Приема пазарна оценка за учредяване на правото на строеж за изграждане на „Пристройка към жилищна сграда с идентификатор 65334.301.1567.1, по КККР на гр.Сандански, разположена в поземлен имот с идентификатор 65334.301.1567 по КККР на гр.Сандански, УПИ IV, кв.166 по регулационния план на гр.Сандански, с разгъната застроена площ 52 кв.м., съобразно приложената скица-виза за проектиране № 448/18.05.2023г., заверена от Главния архитект на Община Сандански, в размер на 3343.00 лева.

Приложение: Пазарна оценка, АОС № 2870/14.07.2023г, Данъчна оценка, Скица-Виза № 448/18.05.2023г.

**АТАНАС СТОЯНОВ**

*Кмет на Община Сандански*

