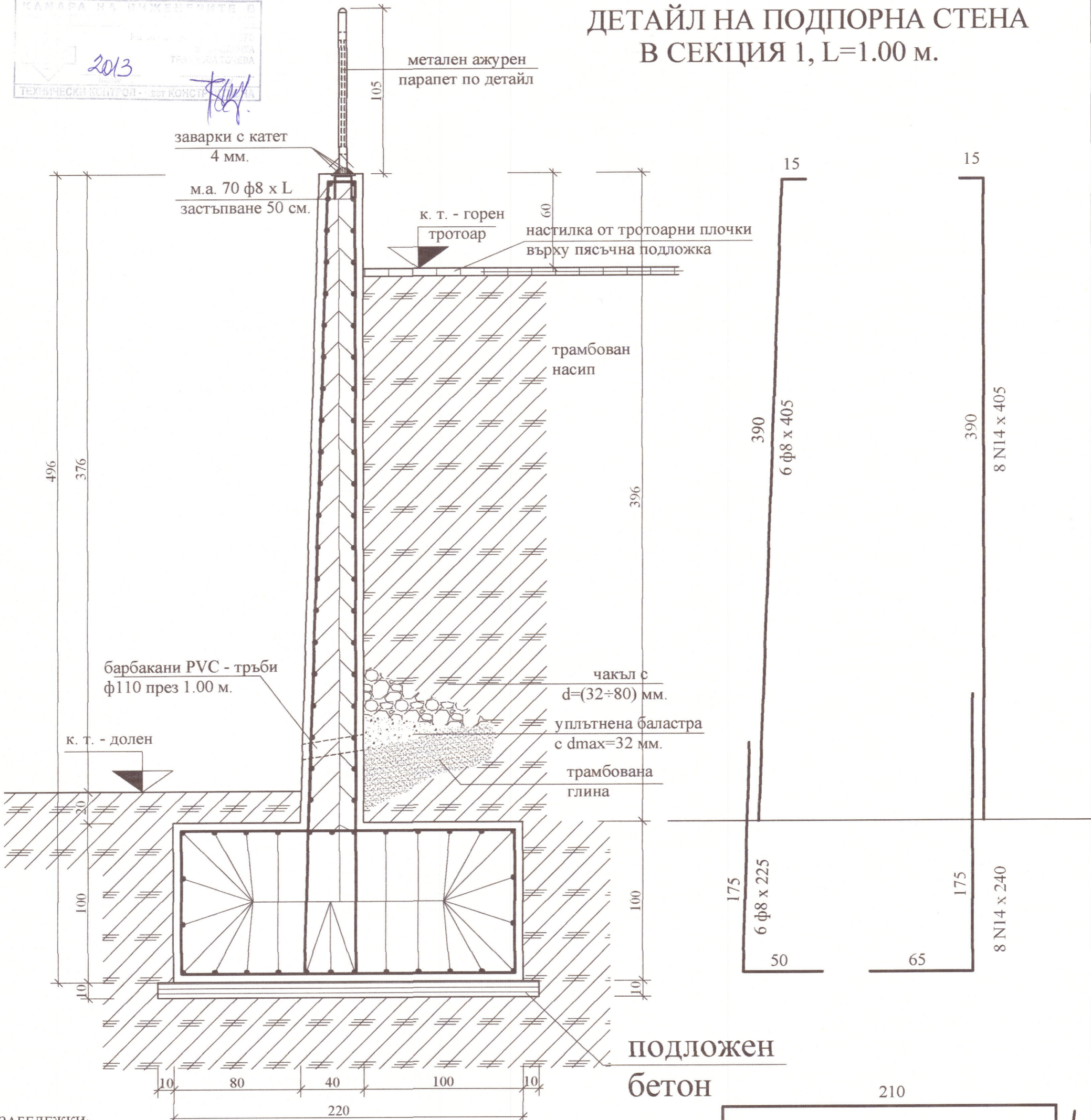


ДЕТАЙЛ НА ПОДПОРНА СТЕНА В СЕКЦИЯ 1, L=1.00 м.



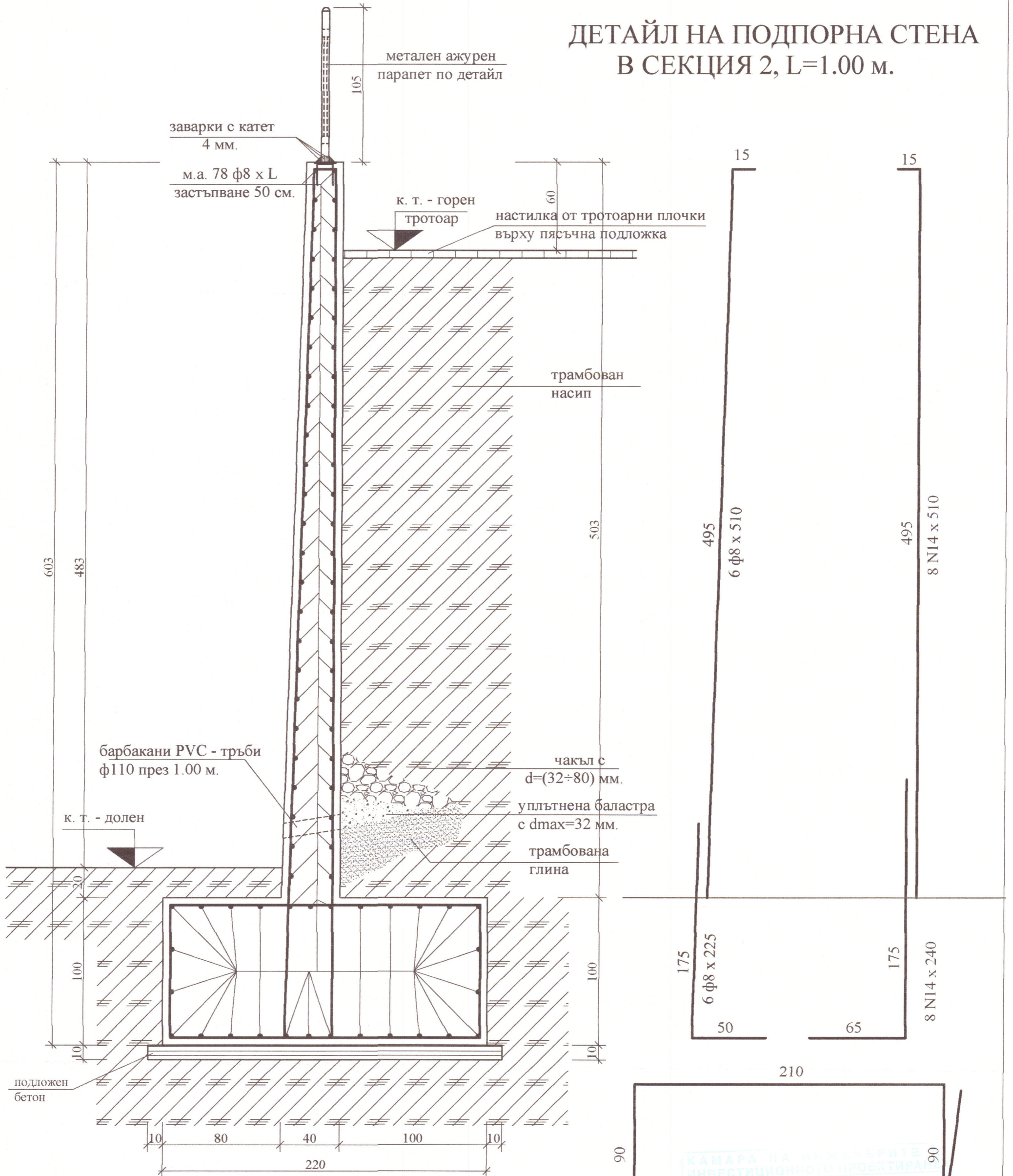
ЗАБЕЛЕЖКИ:

1. БЕТОН: В15 - ЗА ПОДЛОЖЕН И В20.
2. АРМИРОВКА: СТ. А - I с Ra=225 МПа;
СТ. А - III с Ra=375 МПа.
3. НОРМАТИВНО ПОЧВЕНО СЪПРОТИВЛЕНИЕ 4.0 КГ./КВ.СМ.
4. ПРЕДИ НАЧАЛОТО НА ИЗКОПНИТЕ РАБОТИ ДА СЕ ИЗПЪЛНЯТ ПРЕДВИДЕНИТЕ В ПЛАНА ЗА БЕЗОПАСНОСТ И ЗДРАВЕ МЕРОПРИЯТИЯ ПО ОБЕЗОПАСЯВАНЕ НА СТРОИТЕЛНАТА ПЛОЩАДКА ЗАЩИТА ОТ ПОВЪРХНОСТНИ ВОДИ И ВРЕМЕННАТА ОРГАНИЗАЦИЯ НА ДВИЖЕНИЕТО.
5. ДА СЕ ФУНДИРА ПРИ СУХ ИЗКОП.
6. ПОДЛОЖНИЯ БЕТОН ДА СЕ ИЗПЪЛНЯВА СЛЕД ПРИЕМАНЕ НА ИЗКОПА ОТ ПРОЕКТАНТИТЕ ГЕОЛОГ И КОНСТРУКТОР.
7. ПРИ ТЕХНОЛОГИЧНО ПРЕКЪСВАНЕ НА БЕТОНОВИТЕ РАБОТИ В ОСНОВИТЕ, ДА СЕ ИЗПЪЛНЯВА С ПРИЛОЖЕНИЯ ДЕТАЙЛ.
8. СТРИКТНО ДА СЕ СЪБЛЮДАВА ТЕХНОЛОГИЧНОТО ПРЕКЪСВАНЕ НА ФУНДАМЕНТИТЕ ДА Е НА МИНИМУМ 3.00М. (ЕДНА СЕКЦИЯ РАЗСТОЯНИЕ) ОТ ДИЛАТАЦИОННИТЕ ФУГИ НА СТЕНАТА.
9. ПРИ ИЗПЪЛНЕНИЕ НА ОСНОВИТЕ В БЛИЗОСТ ДО ФУНДАМЕНТИТЕ НА ЖИЛИЩНАТА СГРАДА Е АБСОЛЮТНО НЕДОПУСТИМО СЪЩ. ФУНДАМЕНТИ ДА СЕ ИЗПОЛЗВАТ ЗА КОФРАЖ. НА ТЕЗИ МЕСТА ДА СЕ ОСИГУРИ ФУГА, ЗАПЪЛНЕНА С БАЛАСТРА, А ПРИ НЕВЪЗМОЖНОСТ - ПРЕДИ БЕТОНИРАНЕТО ФУГАТА МЕЖДУ ДВАТА ФУНДАМЕНТА ДА СЕ ЗАПЪЛНИ С ЕР - S С ОБЕМНА ПЛЪТНОСТ (15 - 18) КГ/КВ.М.
10. ДО НИВОТО НА БАРБАКАНИТЕ ДА СЕ ИЗВЪРШИ ЗАСИПВАНЕ С ГЛИНА, А НАД БАРБАКАНИТЕ ДА СЕ ОСИГУРИ ФИЛТЪР ОТ ЧАКЪЛ И БАЛАСТРА ДО НИВОТО НА ТЕРЕНА.
11. ВСИЧКИ ПРОМЕНИ ДА СЕ СЪГЛАСУВАТ ПРЕДВАРИТЕЛНО С ПРОЕКТАНТА.


ОБЕКТ : "ПОДПОРНА СТЕНА"
МЕСТОНАХОЖДЕНИЕ : ПО УЛИЧНАТА РЕГУЛАЦИЯ НА УЛИЦА "КАМЕНИЦА", СЕВЕРНО ОТ ПИ 65334.301.1539 ПО КК И КР НА ГР. САНДАНСКИ
ВЪЗЛОЖИТЕЛИ : ОБЩИНА САНДАНСКИ,
ЧАСТ : КОНСТРУКЦИЯ; ФАЗА: РП; М 1:25
ЧЕРТЕЖ №3/18 : ДЕТАЙЛ ПОДПОРНА СТЕНА В СЕКЦИЯ 1
ПРОЕКТАНТ : ИНЖ. ВАЛЕРИ ГОРЧОВ 2013 год.
 съгласували:
 част: Инж. геология (инж. Б.Осев)
 част: "Геодезия": (инж. К.Тодоров)



ДЕТАЙЛ НА ПОДПОРНА СТЕНА В СЕКЦИЯ 2, L=1.00 м.



ЗАБЕЛЕЖКА:
ДА СЕ ГЛЕДАТ ЗАБЕЛЕЖКИТЕ ОТ ЧЕРТЕЖ №3/18



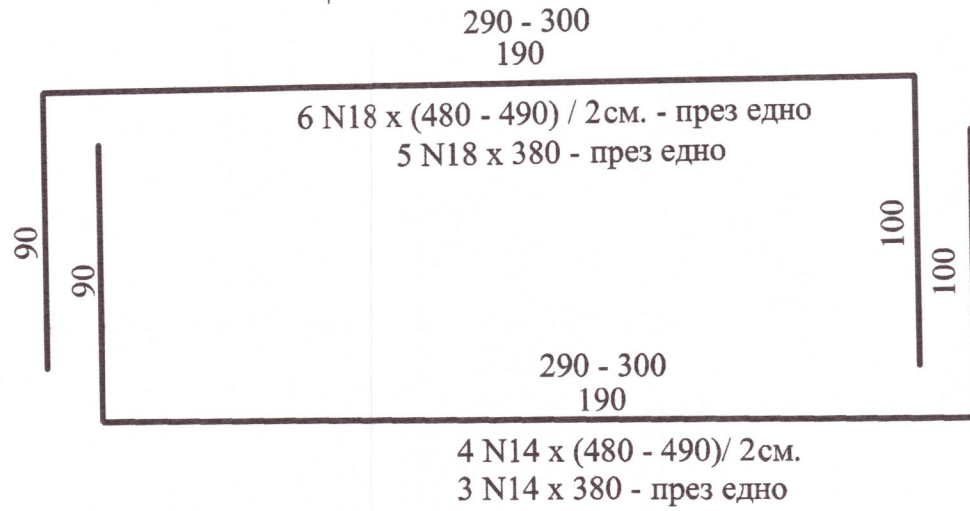
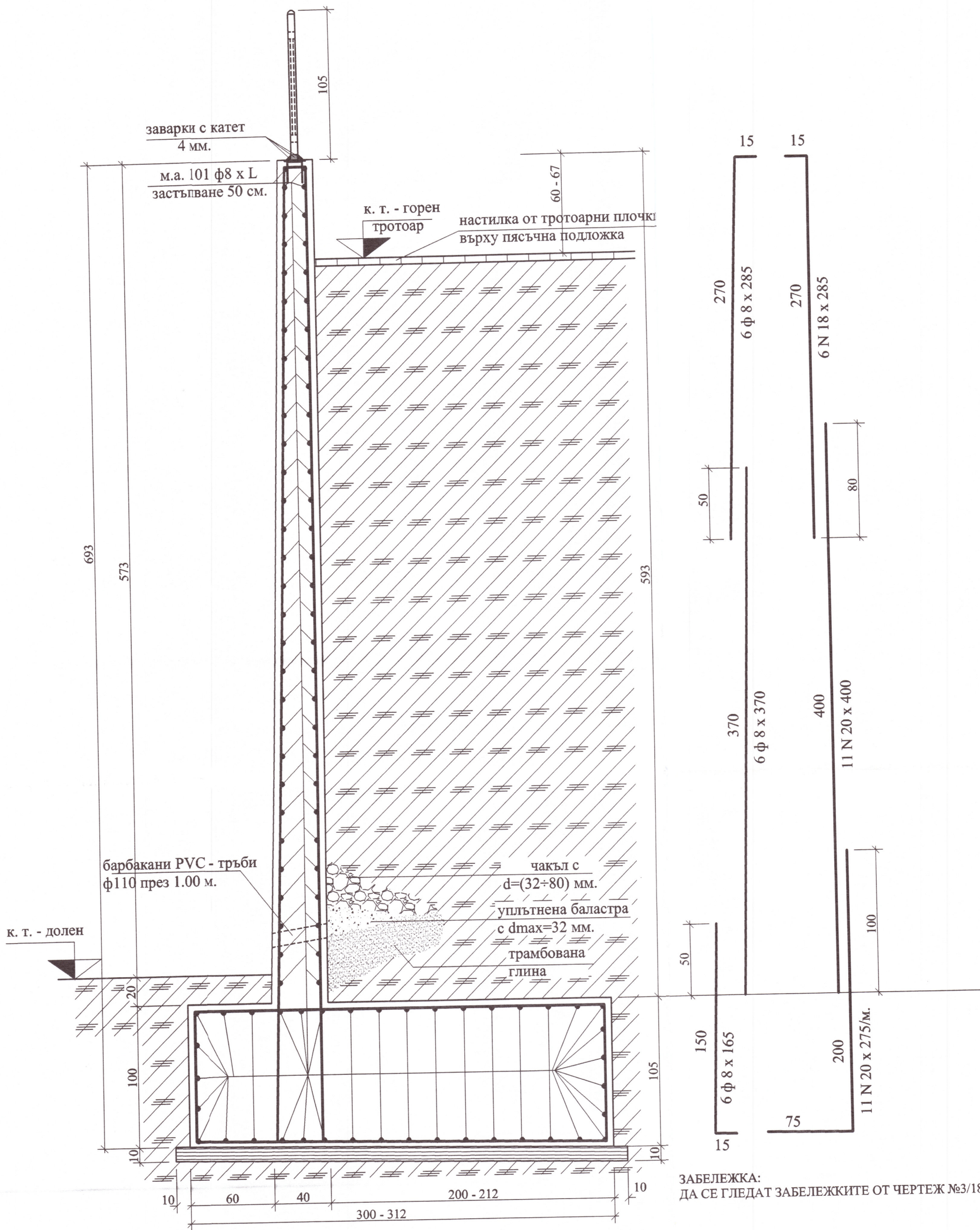
Република България
Община Сандански
ОДОБРЯВАМ
№ 139/14.09.2013 г.
инж. Валери Горчов

ОБЕКТ : "ПОДПОРНА СТЕНА"
МЕСТОНАХОЖДЕНИЕ: ПО УЛИЧНАТА РЕГУЛАЦИЯ НА УЛИЦА "КАМЕНИЦА", СЕВЕРНО ОТ ПИ 65334.301.1539 ПО КК И КР НА ГР. САНДАНСКИ

ВЪЗЛОЖИТЕЛИ : ОБЩИНА САНДАНСКИ,
ЧАСТ : КОНСТРУКЦИЯ; ФАЗА: РП; М 1:25
ЧЕРТЕЖ №4/18 : ДЕТАЙЛ ПОДПОРНА СТЕНА В СЕКЦИЯ 2
ПРОЕКТАНТ : ИНЖ. ВАЛЕРИ ГОРЧОВ 2013 год.

съгласували:
част: Инж. геология (инж. Б.Осев)
част: "Геодезия": (инж. К.Тодоров)

ДЕТАЙЛ НА ПОДПОРНА СЕНА
В СЕКЦИЯ 3, L=1.00 м.



Република България
Община Сандански
ОДОБРЯВА
№ 139/14.09.2013
водил: *[Signature]*
[Signature]

КАМАРА НА ИНЖЕНЕРИТЕ В
ИНВЕСТИЦИОННОТО ПРОЕКТИРАНЕ
Регистрационен № 0273
ИНЖ. ВЕРИКА
ТРАКИЯТСКА
2013
ПЪЛНА ПРОГРАМНО-ПРАВНА ОТГОВОРНОСТ

КАМАРА НА ИНЖЕНЕРИТЕ В
ИНВЕСТИЦИОННОТО ПРОЕКТИРАНЕ
Регистрационен № 0884С
ИНЖ. ВАЛЕРИ
ЛЮБЕНОВ ГОРЧОВ
ПЪЛНА ПРОГРАМНО-ПРАВНА ОТГОВОРНОСТ

ОБЕКТ : "ПОДПОРНА СЕНА"
МЕСТОНАХОЖДЕНИЕ : ПО УЛИЧНАТА РЕГУЛАЦИЯ НА УЛИЦА
"КАМЕНИЦА", СЕВЕРНО ОТ ПИ 65334.301.1539
ПО КК И КР НА ГР. САНДАНСКИ
ВЪЗЛОЖИТЕЛИ : ОБЩИНА САНДАНСКИ,
ЧАСТ : КОНСТРУКЦИЯ; ФАЗА: РП; М 1:25
ЧЕРТЕЖ №5/18 : ДЕТАЙЛ ПОДПОРНА СЕНА В СЕКЦИЯ 2
ПРОЕКТАНТ : ИНЖ. ВАЛЕРИ ГОРЧОВ 2013 год.
съгласували:
част: Инж. геология (инж. Б.Осев) част: "Геодезия": (инж. К.Тодоров)